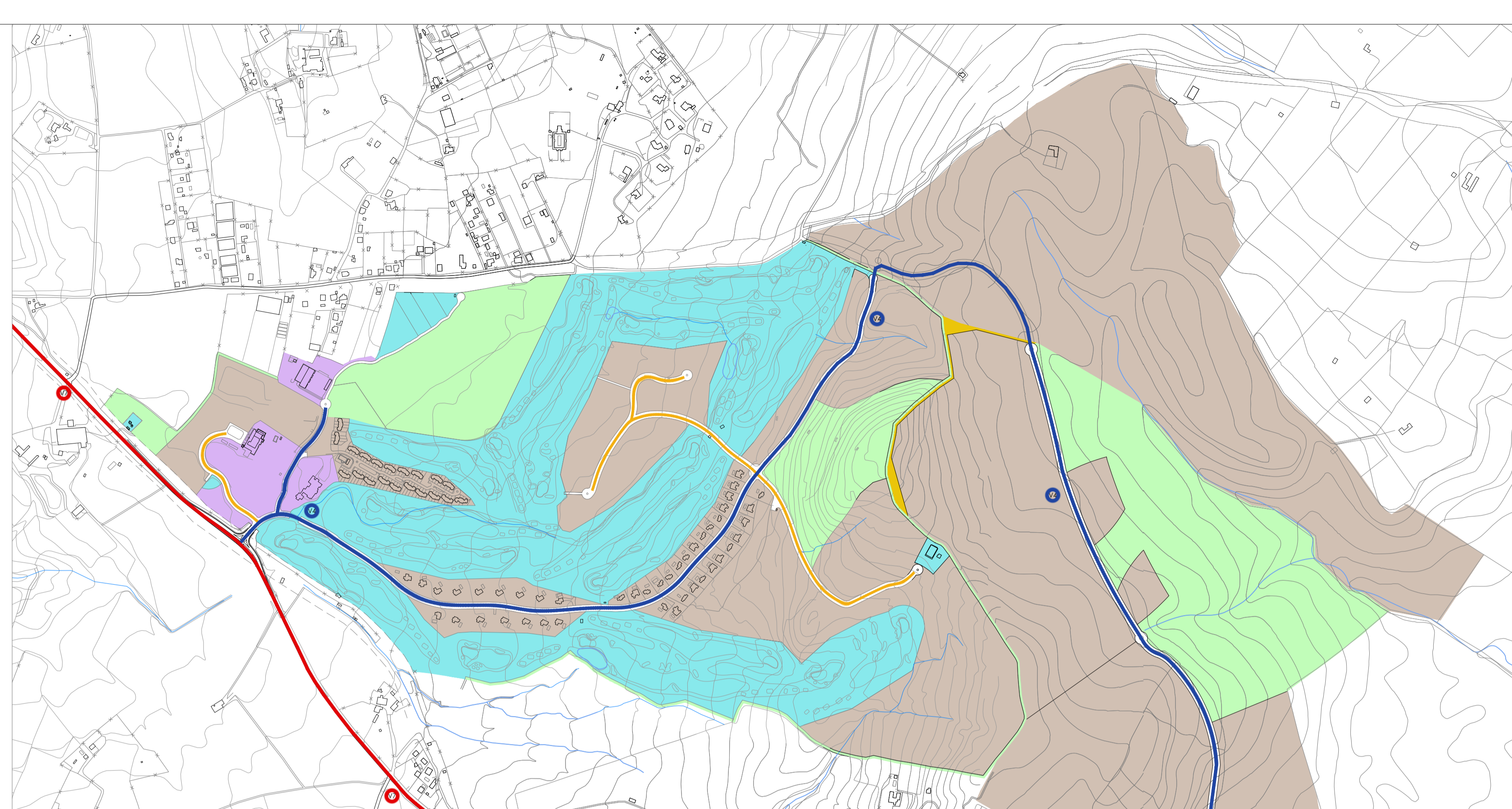


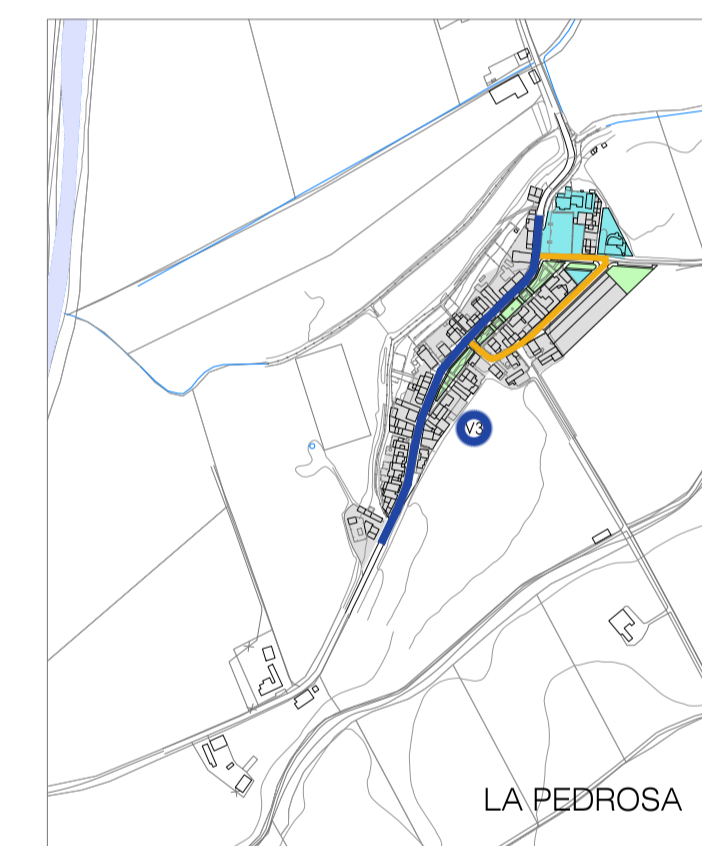
JÉDULA



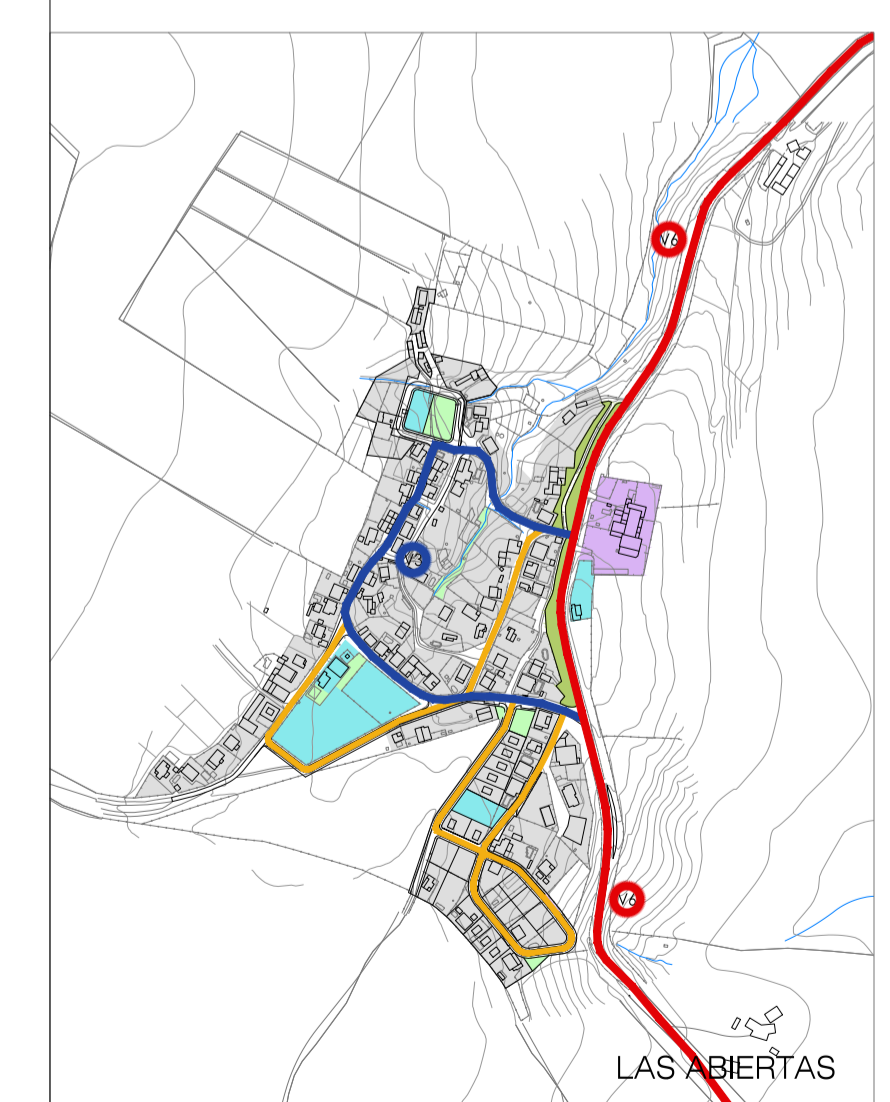
FAIN - POSTUERO



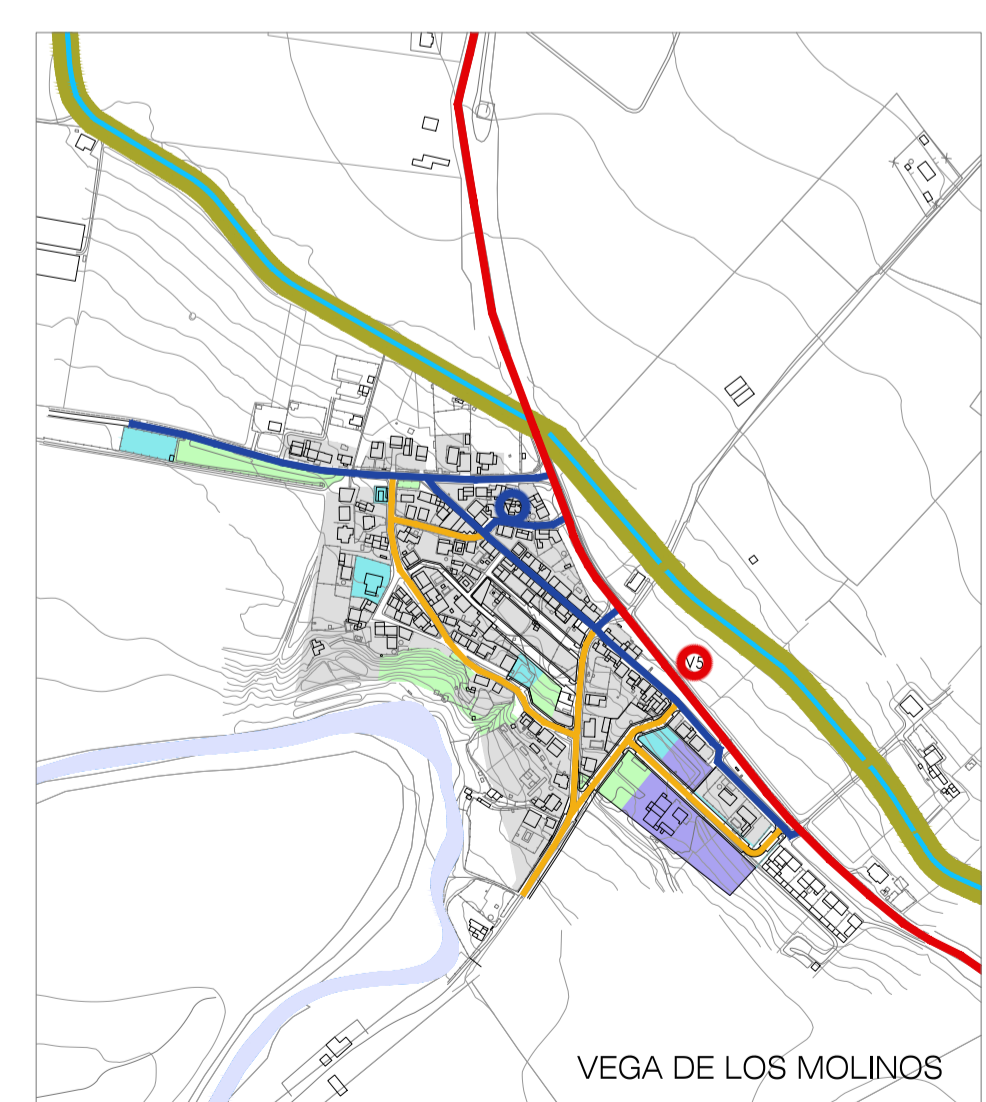
LA MISERICORDIA



LA PEDROSA



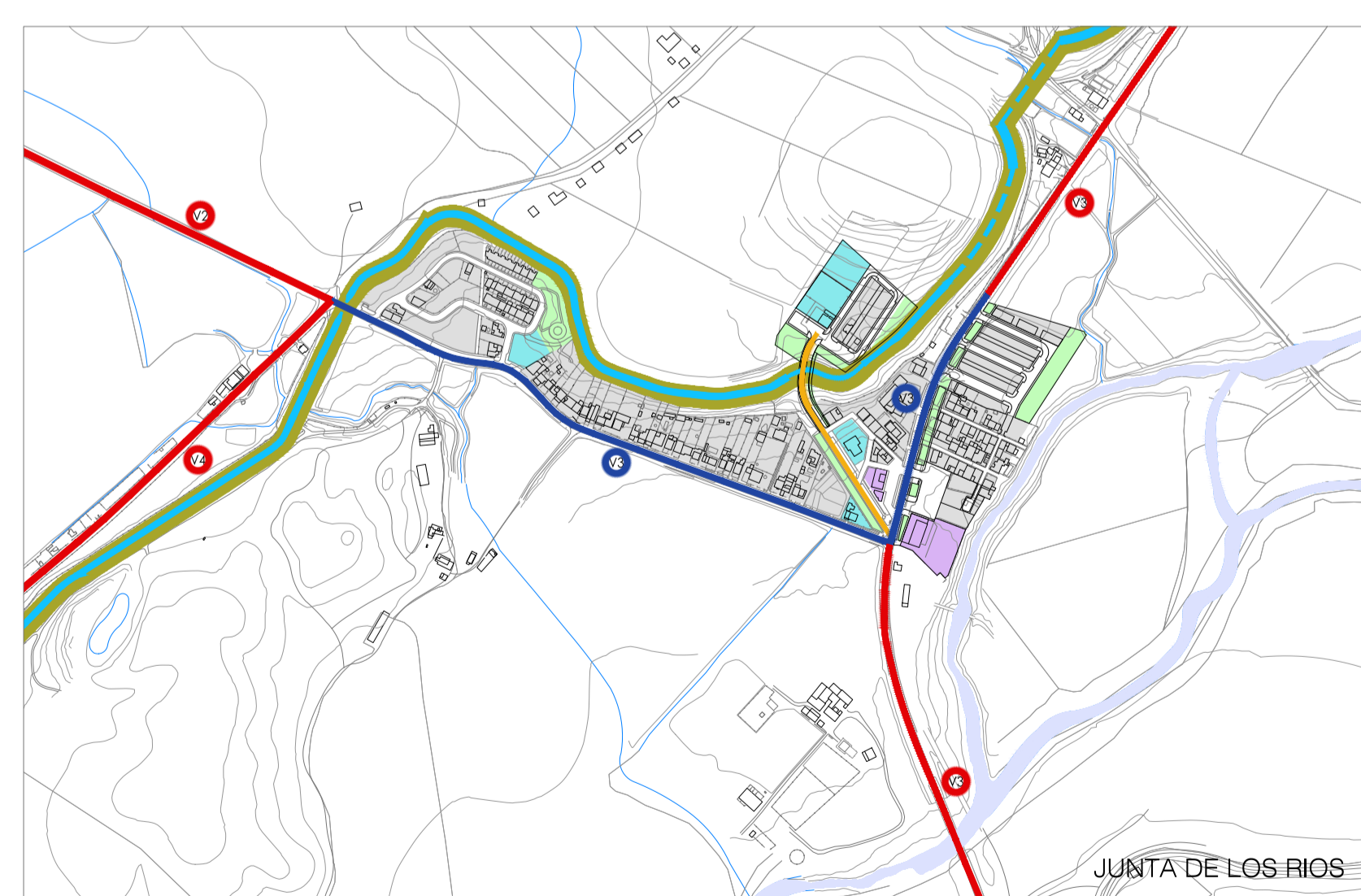
LAS ABIERTAS



VEGA DE LOS MOLINOS



LA PERDIZ

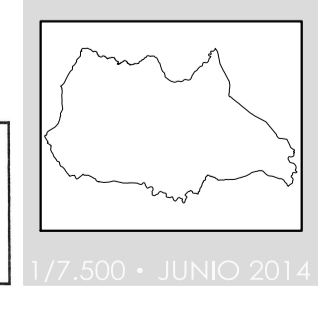


JUNTA DE LOS RIOS

1.1 SISTEMA VIARIO		1.2 SISTEMA DOTACIONAL		1.3 SISTEMA AMBIENTAL		2. USOS CARACTERÍSTICOS	
—	NIVEL TERRITORIAL	—	SIST. GENERAL ESPACIOS LIBRES	—	SISTEMA DE ACEQUIAS	—	RESIDENCIAL
Ⓜ	A-382 (JEREZ-ARCOS)	—	SIST. ESPACIOS LIBRES VINCULANTES	—	PANTANO Y RÍOS	—	TURÍSTICO
Ⓜ	A-2200 (JÉDULA-JUNTA DE LOS RÍOS)	—	SIST. GENERAL EQUIPAMIENTOS	—		—	INDUSTRIAL
Ⓜ	A-389 (ARCOS-PATERNA)	—	SIST. EQUIPAMIENTOS VINCULANTES	—		—	TERCIARIO
Ⓜ	CA-4104 (J. DE LOS RÍOS-LA BARCA)	—	SIST. INFRAESTRUCTURAS	—		—	ACTIVIDADES SINGULARES (USOS MIXTOS)
Ⓜ	CA-6103 (ARCOS-S. JOSÉ DEL VALLE)	—		—		—	
Ⓜ	CA-6106 (A-372 - CA-6104)	—		—		—	
Ⓜ	CA-6104 (ARCOS-ALGAR)	—		—		—	
—	SEGUNDO NIVEL URBANO	—		—		—	
Ⓜ	PRIMER NIVEL URBANO	—		—		—	
Ⓜ	RONDA EXTERIOR	—		—		—	
Ⓜ	BULEVAR DE JÉDULA	—		—		—	
Ⓜ	TRAVESÍA	—		—		—	
Ⓜ	FAIN - POSTUERO	—		—		—	

**DILIGENCIA:** El presente documento de Avance de la Revisión de Plan General de Ordenación Urbanística de Arcos de la Frontera fue aprobado por el Excmo. Ayuntamiento Pleno en sesión de fecha 30 de Junio de 2.014.

EL SECRETARIO GENERAL. Fdo: Bernardo Muñoz Pérez



PLANOS DE ORDENACIÓN

MODELO URBANO - TERRITORIAL  
NÚCLEOS SECUNDARIOS

AVANCE

